Arheologija za vsakogar

Gradišča spodnje doline reke Reke

Divača, marec 2015

Park Škocjanske jame, Slovenija

Biosferno območje K · R · A · S in porečje Reke

odbor za varstvo kulturne dediščine

Odbor za varstvo kulturne dediščine Biosfernega območja Kras

- Popularizacija lokalne kulturne dediščine.
- Spodbujanje pozitivnega odnosa, spoštovanja in ustreznega ravnanja domačinov do svoje kulturne dediščine.
- Ohranjanje kulturne dediščine.
- Arheološka, etnološka in tehnična dediščina
- Odbor sestavljamo različna društva, civilne iniciative in posamezniki

Arheološka najdišča spodnjega dela reke Reke

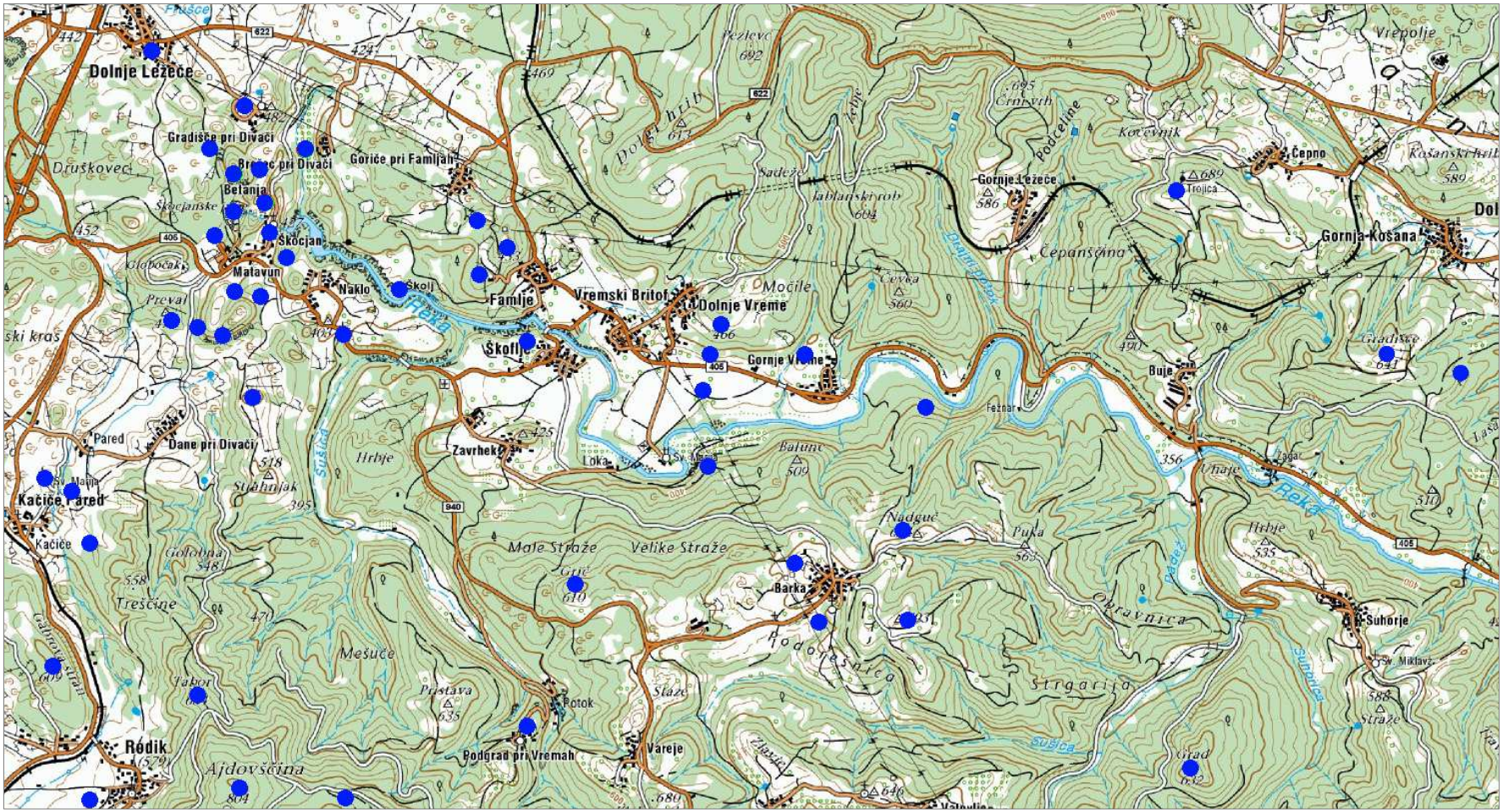

Prazgodovina

- Kamena doba 150.000 – 5000 let pr. n. št.
- Bakrena doba 5000 – 2500 let pr. n. št.
- Bronasta doba 2500 – 800 let pr. n. št.
- Železna doba 800 – 0 let pr. n. št.

Arheološka najdišča kovinskih obdobij

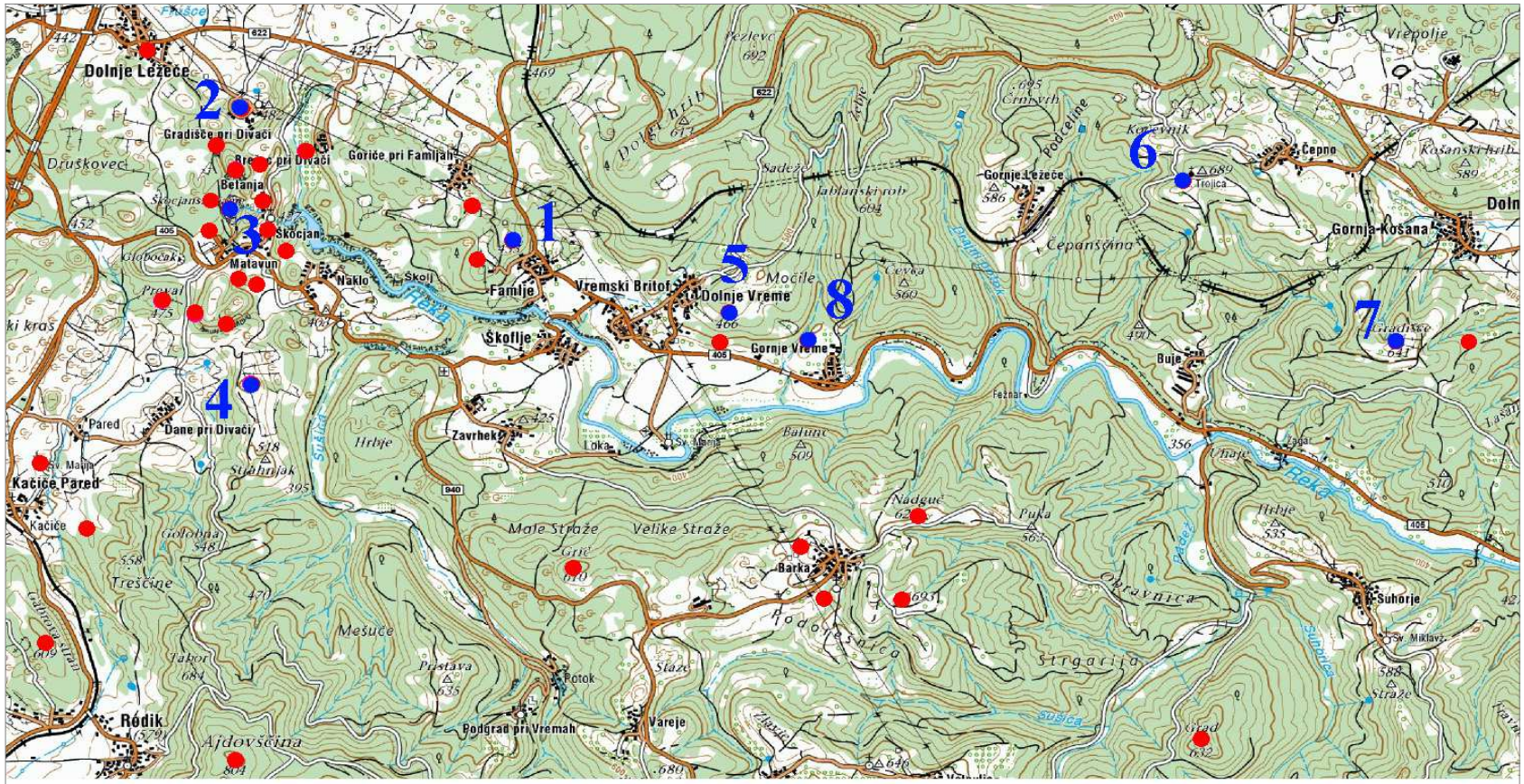

1 - Stari grad, 2 - Gradišče pri Divači, 3 - Škocjan, 4 - Valerija, 5 - Saline, 6 - Štirna, 7 - Gradišče nad Gornjo Košano, 8 - Gradišica

Gradišče

- Utrjena naselbina – ponavadi na višje ležečih krajih.
- Utrjena z nasipom, obzidjem ali palisado.
- Glede na lego v pokrajini in velikost različne namembnosti gradišč.

Stari grad nad vasjo Famlje

Ortofoto posnetek gradišča Stari grad nad vasjo Famlje (vir: PISO portal - geoprostor.net)

Pogled na zahodno stran gradišča Stari grad na Famljami

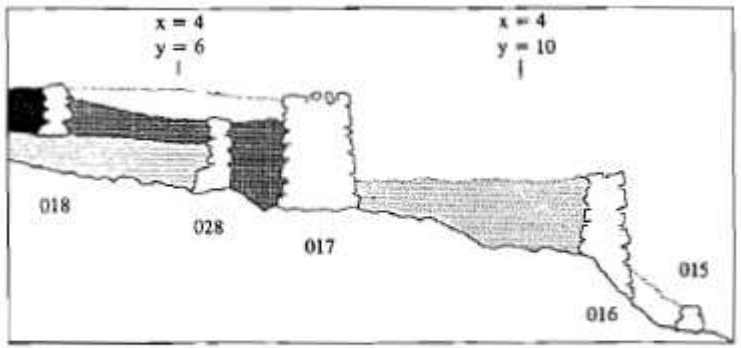

Sl. 4: Graček, kumulativni presek.

Presek/profil iz izkopavanj po uničenju vzhodnega nasipa (vir: Novaković 1990)

Zahodni nasip

Vzhodni delno uničen nasip

Gradišče pri Divači

Ortofoto posnetek gradišča Gradišče pri Divači (vir: PISO portal - geoprostor.net)



Lidar posnetek Gradišče pri Divači. Viden ohranjen nasip na S strani. (vir: Mlekuž et al. 2013)

Ostanki severnega nasipa.

Zid na vzhodni strani – mogoče že prazgodovinski?

Škocjan



Ortofoto posnetek gradišča Škocjan (vir: PISO portal - geoprostor.net)



Lidar posnetek Škocjana. Viden slabo ohranjen nasip na J strani. (vir: Mlekuž et al. 2013)

Gradišče Škocjan – ostanki dvojnega južnega obzidja in terasa med njima.

Terasa prvega obzidja.

Valerija nad Danami pri Divači

Ortofoto posnetek gradišča Valerija nad Danami pri Divači (vir: PISO portal - geoprostor.net)

Kamnit nasip – ostanki obzidja gradišča Valerija

Saline nad vasjo Dolnje Vreme

Ortofoto posnetek gradišča Saline nad vasjo Dolnje Vreme (vir: PISO portal – geoprostor.net).

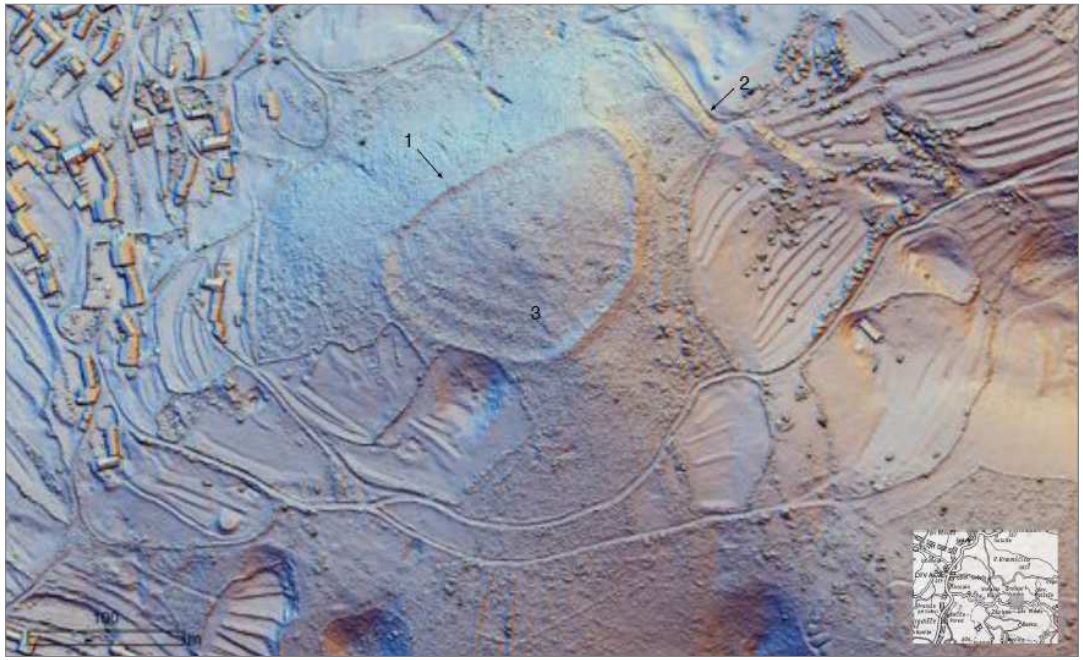

Lidar posnetek gradišča Saline.
Viden celoten nasip okoli gradišča
(vir: Mlekuž et al. 2013).

Zahodni nasip – ostanki obzidja gradišča Saline.

Štirna nad vasjo Čepno

Ortofoto posnetek gradišča Štirna nad vasjo Čepno (vir: PISO portal – geoprostor.net).

Prebit nasip na južni strani gradišča pri cerkvi.

Terase v notranjosti gradišča.

Gradišče nad Gornjo Košano

Ortofoto posnetek gradišča Gradišče nad Gornjo Košano (vir: PISO portal – geoprostor.net).

J terasa – kljub odsotnosti nasipa se jasno vidi obrambno oblikovan teren.

Nasip – zelo verjetno
del vhoda v gradišče na
jugozahodnem delu hriba.

Gradiščica nad vasjo Gornje Vreme

Ortofoto posnetek gradišča Gradiščica nad vasjo Gornje Vreme (vir: PISO portal – geoprostor.net).



Lidar posnetek Gradiščice.
Viden ohranjen nasip in terase
znotraj gradišča. (vir: Mlekuž et al. 2014)

Še ohranjen kamnit nasip
na zahodni strani gradišča.

Naselbine in ostala najdišča

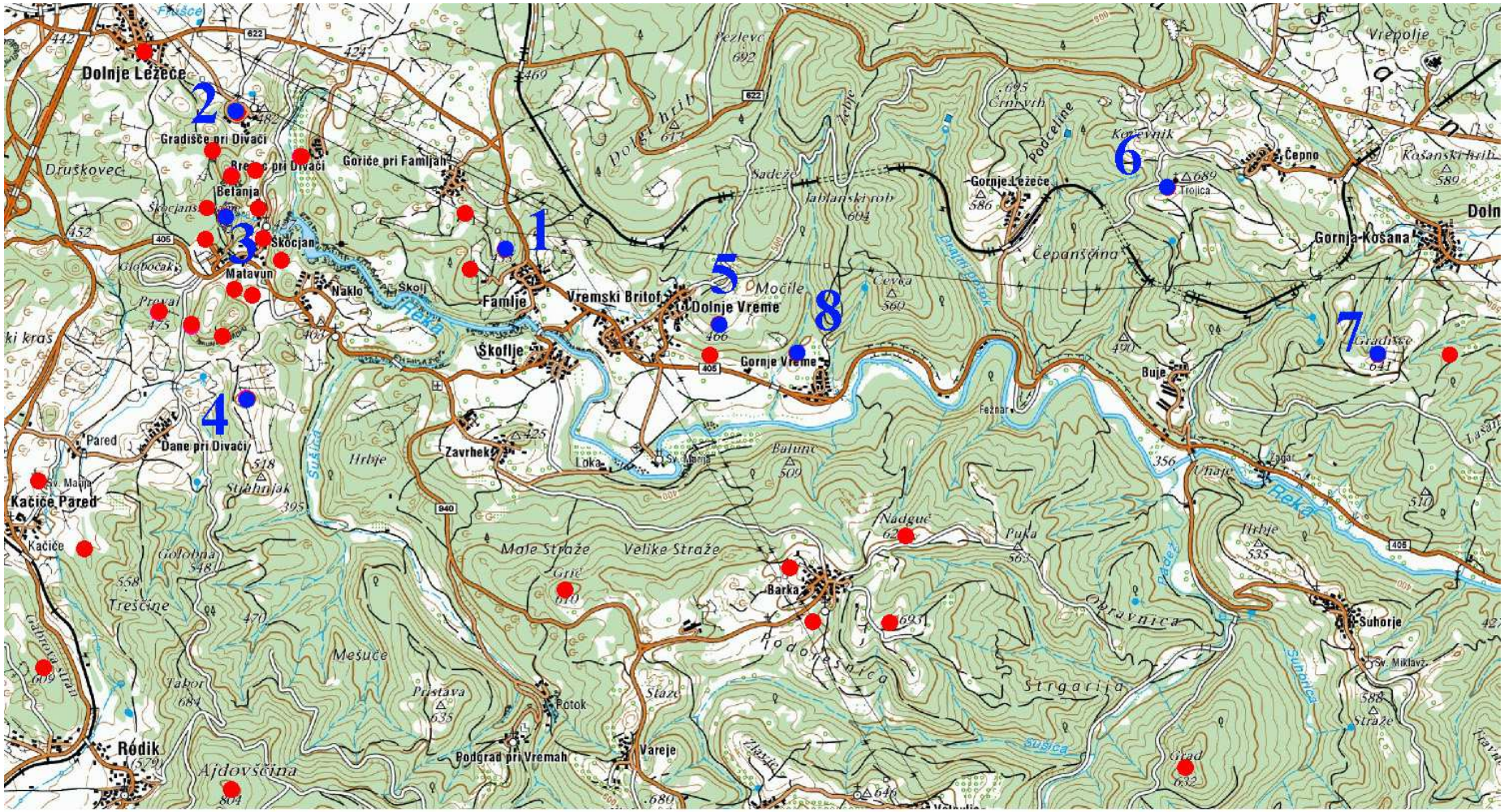

1 - Stari grad, 2 - Gradišče pri Divači, 3 - Škocjan, 4 - Valerija, 5 - Saline,
6 - Štirna, 7 - Gradišče nad Gornjo Košano, 8 - Gradišica